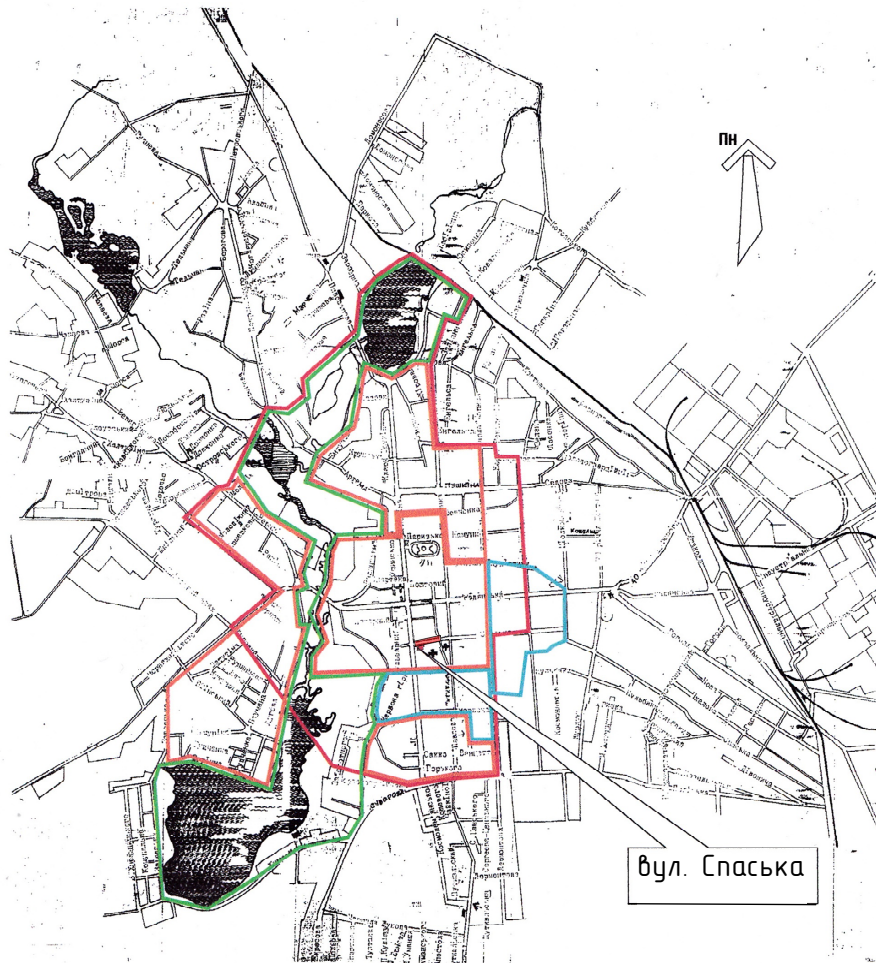


Ситуаційний план м. Глухів з показом охоронних зон та земельної ділянки по вул. Спаській



вул. Спаська

Умовні позначки

- Історичний ареал міста
- Національний заповідник «Глухів»
- Охоронна зона
- Зона регулювання забудови
- Зона охорони ландшафту

Фотофіксація



Існуюча громадська вбиральня



Вид на вул. Спаська зі сторони вул. Терещенків



Існуюча громадська вбиральня
Вид на вул. Терещенків



Вид на вул. Спаська зі сторони вул. Терещенків



Житловий будинок на вул. Спаська



Вид на житловий будинок з площі Рудченка

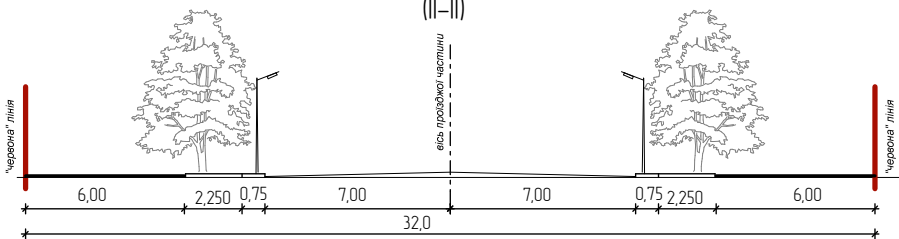
Погоджено			
Зач. №	№		
Підпис і дата			
№	№	Фр.	

						В-81-00-ДПТ			
						м. Глухів, вул. Спаська ділянка від вул. Терещенків до пл. Рудченка Глухівська міська рада			
зм.	квл. уч.	аркуш	№ док.	підпис	дата	Детальний план території	стадія	аркуш	аркушів
Розробив	Якименко						МД		
Перевірив	Анцибор								
	ГАП	Якименко				Ситуаційний план. Фотофіксація	ТОВ "Велес" м. Глухів 2013 р.		

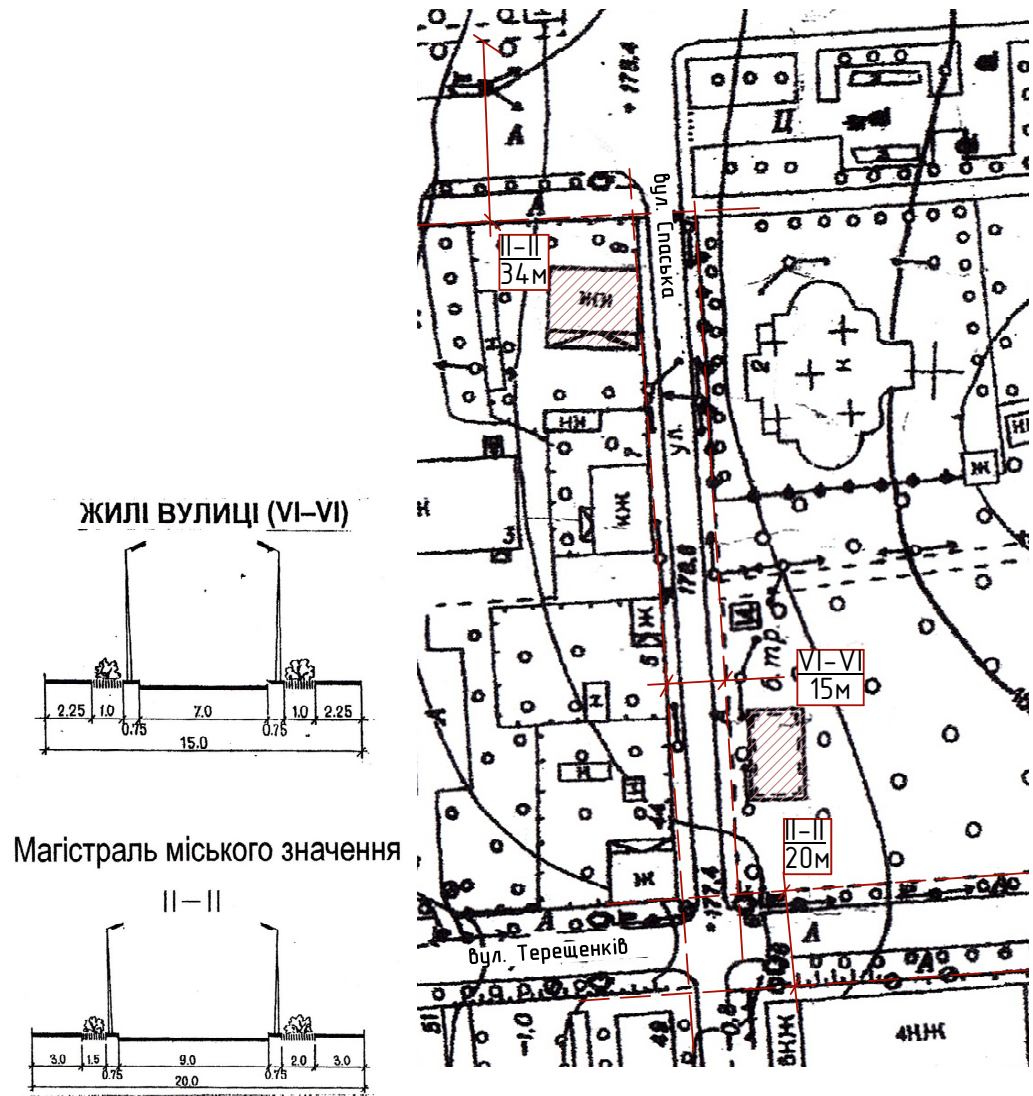
СХЕМА РОЗТАШУВАННЯ ТЕРИТОРІЇ В МЕЖАХ МІСТА



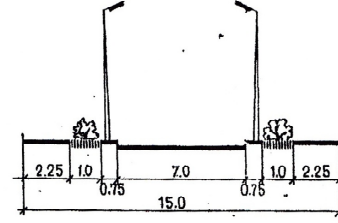
Магістраль міського значення (III-II)



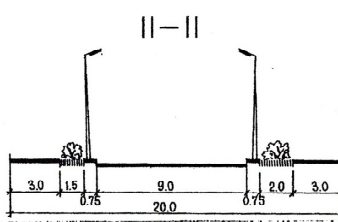
ПЛАН ЧЕРВОНИХ ЛІНІЙ



ЖИЛІ ВУЛИЦІ (VI-VI)



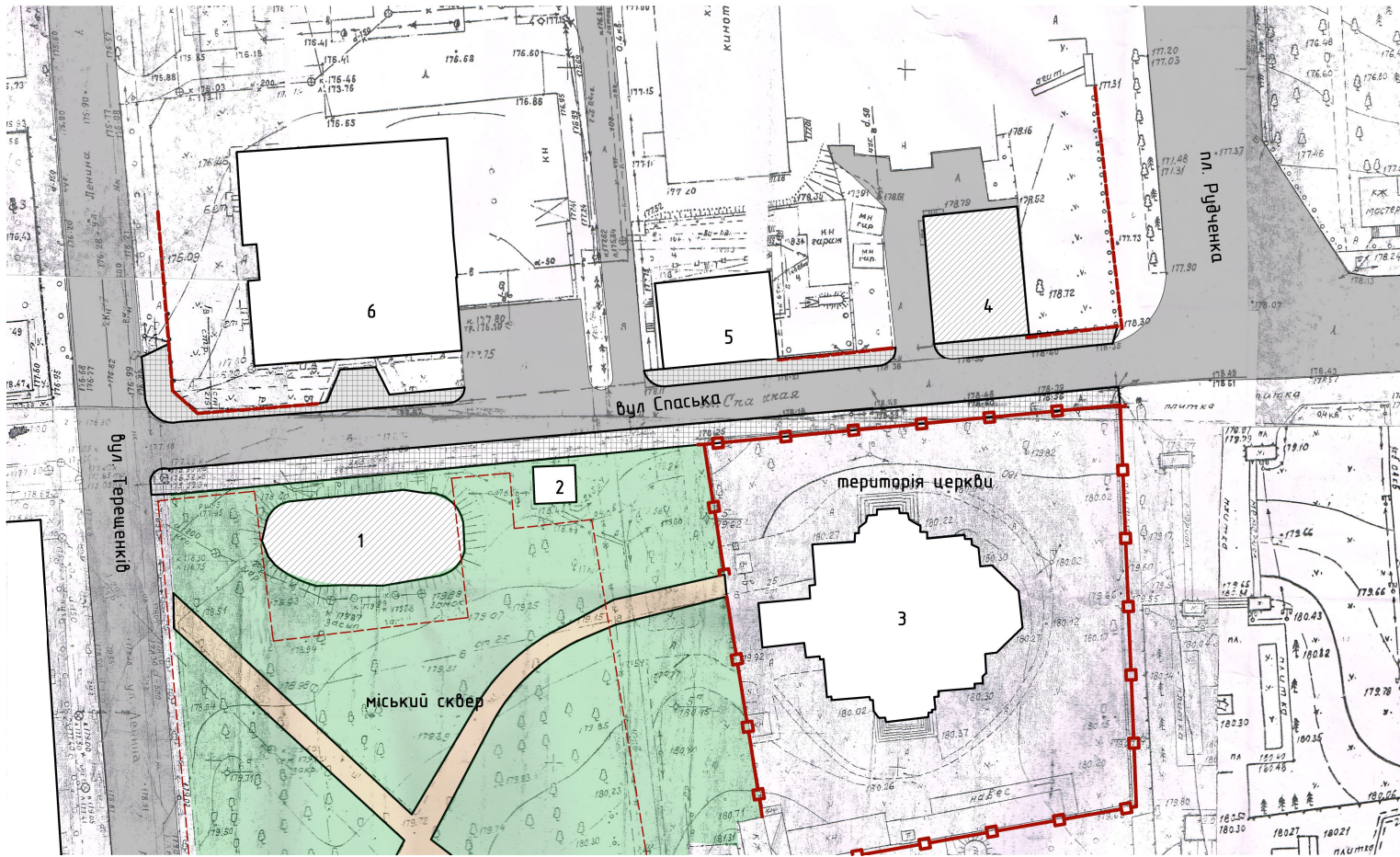
Магістраль міського значення



						B-81-00-ДПТ		
						м. Глухів, вул. Спаська ділянка від вул. Терещенків до пл. Рудченка Глухівська міська рада		
зм.	кв. уч.	аркуш	№ док.	підпис	дата	стадія	аркуш	аркушів
Розробив	Якименко					МД		
Перевірив	Анцибор							
ГАП	Якименко							
Схема розташування території в межах міста. План червоної лінії.						ТОВ "Велес" м. Глухів 2013 р.		

Погоджено		
Зам. інж. №		
Листів і дата		
Інв. № ар.		

ОПОРНИЙ ПЛАН. ПЛАН ІСНУЮЧОГО СТАНУ ТЕРИТОРІЇ М 1:500



УМОВНІ ПОЗНАЧЕННЯ

-  проїздна частина
-  тротуар
-  громадська вбиральня
-  умовна межа території скверу
-  водогін
-  ЛЕП
-  газопровід н. т.
-  каналізація

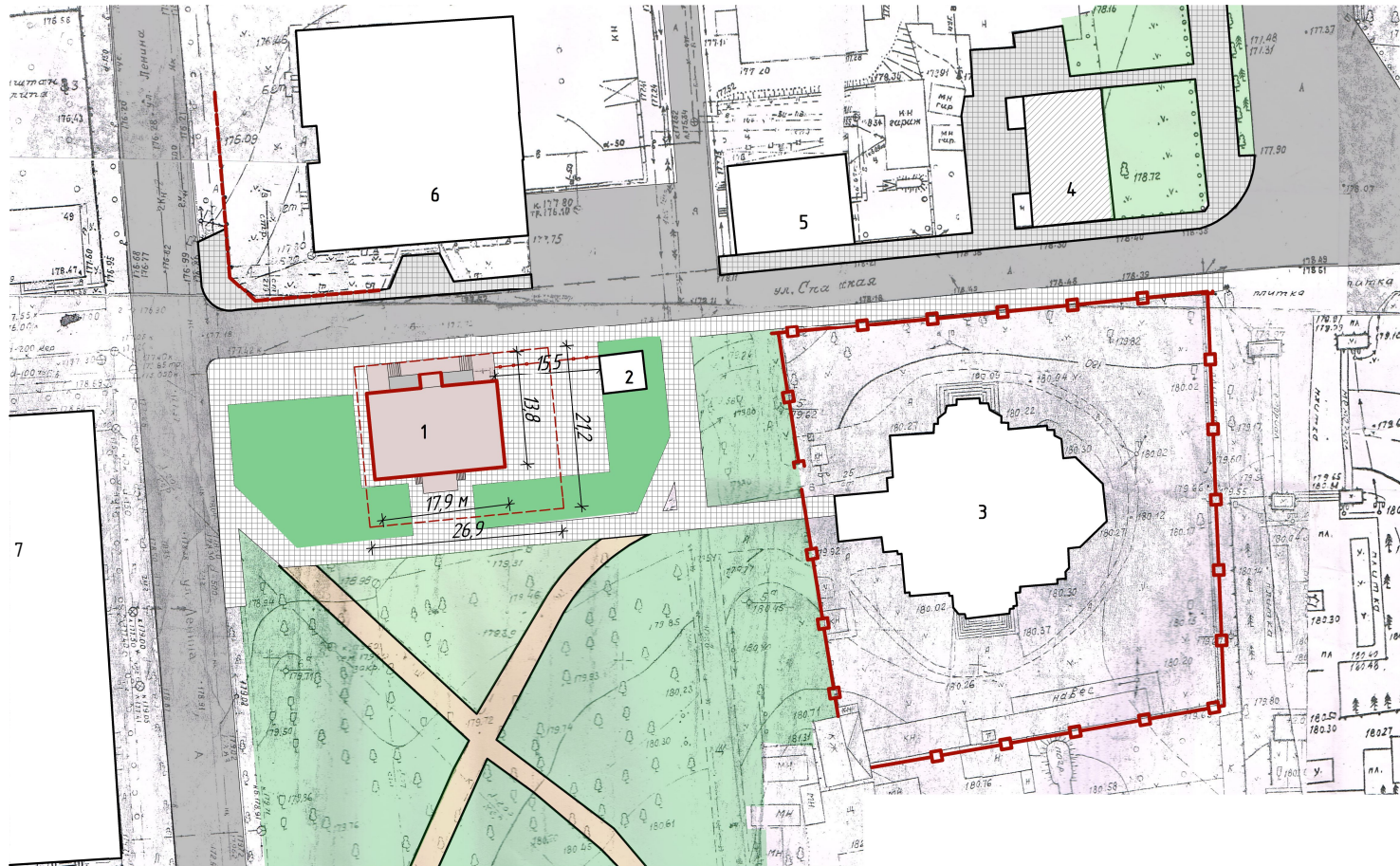
Експлікація будівель та споруд

№ на плані	Наменування	примітка
1	Громадська вбиральня	
2	ТП	
3	Трьох-Анастасієвська церква	
4	Існуючий 2х поверховий ж/будинок	
5	Громадська будівля 2х поверхова	
6	Адміністративна будівля 2х поверхова	











В-81-00-ДПТ					
м. Глухів, вул. Спаська					
ділянка від вул. Терещенків до пл. Рудченка					
Глухівська міська рада					
арх.	квал. уч.	арх.	№ док.	підпис.	дата
Розаробив	Якименко				
Перебрав	Анцибор				
ГАП	Якименко				
Детальний план території				МД	арх.
Опорний план				ТОВ "Велес"	
План існуючого стану території				м. Глухів 2013 р.	

Лист №	
Зак. №	№
Лист №	Дата
№	№

ПРОЕКТНИЙ ПЛАН.



УМОВНІ ПОЗНАЧЕННЯ

-  газон
-  проїзда частина
-  тротуар
-  будівлі, що підлягають під реконструкцію
-  огорожа
-  умовна межа території скверу
-  водогін
-  ЛЕП
-  газопровід н. т.
-  каналізація

Експлікація будівель та споруд

№ на плані	Найменування	примітка
1	Громадська відірвання з надбудовою кафе та літнім майданчиком	проект
2	ТП	
3	Трьох-Анастасієвська церква	
4	Ж.будинки, що пропонується для реконструкції	проект
5	Громадська будівля 2х поверхова	
6	Адміністративна будівля 2х поверхова	

В-81-00-ДПТ						
м. Глухів, вул. Сласька						
ділянка від вул. Терещенків до пл. Рудченка						
Глухівська міська рада						
зм.	кільк. аркш.	№ док.	підпис.	дата	сторінка	аркшів
Розробив	Якименко				МД	
Перевірив	Анцибор					
ГАП	Якименко					
Проектний план					ТОВ "Велес" м. Глухів 2013 р.	

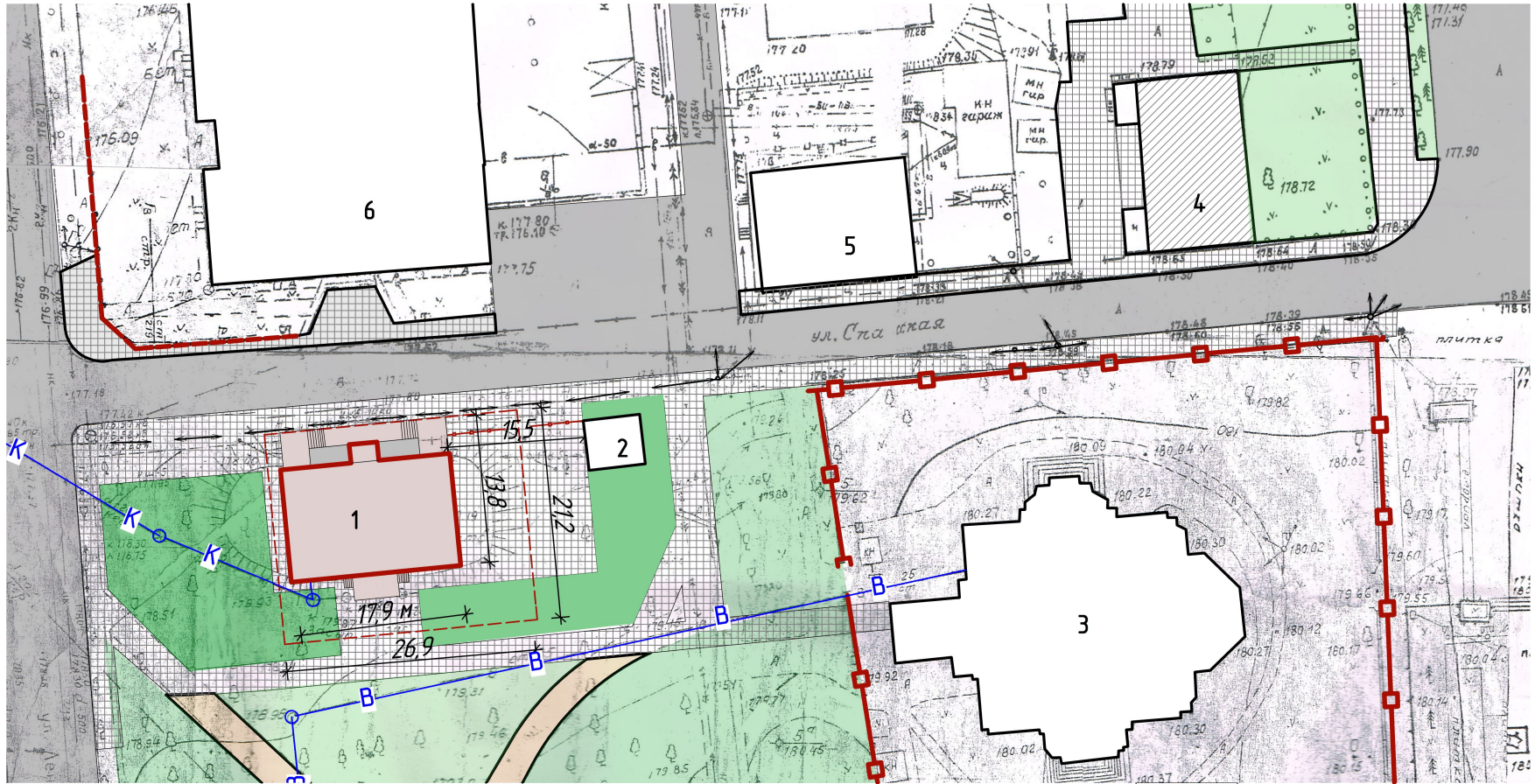
Листів

Зак. № П

Листів / дата

№ П. Ф.


ПЛАН ІНЖЕНЕРНИХ МЕРЕЖ



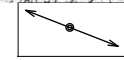
Експлікація будівель та споруд



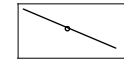
умовна межа території




водогін



ЛЕП



лінія зв'язку



каналізація

№ на плані	Найменування	примітка
1	Громадська їдальня з надбудовою кафе та літнім майданчиком	проект
2	ТП	
3	Трьох-Анастасіївська церква	
4	Ж.будинок, що пропонується для реконструкції	проект
5	Громадська будівля 2х поверхова	
6	Адміністративна будівля 2х поверхова	

зм.	кп. уч.	аркуш	№ док.	підпис	дата
Розробив	Якименко				
Перевірив	Анцибор				
ГАП	Якименко				

В-81-00-ДПТ			
м. Глухів, вул. Спаська ділянка від вул. Терещенків до пл. Рудченка Глухівська міська рада			
Детальний план території	стадія	аркуш	аркушів
План інженерних мереж	МД		
		ТОВ "Велес" м. Глухів 2013 р.	

Погоджено

Зам. інв. №

Підпис і дата

Інв. № ар.